

ПРИЛОЖЕНИЕ

УТВЕРЖДЕНА

постановлением

Администрации города Курска









от 24 февраля 2026 года

№ 78

## СХЕМА

### ГРАНИЦ ПРИЛЕГАЮЩИХ ТЕРРИТОРИЙ В КАДАСТРОВОМ КВАРТАЛЕ №46:29:102167 (ПЕРЕУЛОК ПУШКАРНЫЙ-УЛИЦА 2-Я ПУШКАРНАЯ-УЛИЦА КРАСНЫЙ ОКТЯБРЬ- УЛИЦА 3-Я ПУШКАРНАЯ) С ОПИСАНИЕМ ГРАНИЦ

#### УСЛОВНЫЕ ОБОЗНАЧЕНИЯ

-  - номер прилегающей территории
-  - прилегающая территории
-  - границы земельных участков внесенные в ЕГРН
-  - характерные точки ограничивающие прилегающую территорию
-  - объекты расположенные на земельном участке
-  - границы земельного участка на кадастровом учете
-  - границы кадастрового квартала
-  - номер земельного участка в кадастровом квартале



